



СКВИРСЬКА МІСЬКА РАДА РІШЕННЯ

від 23 листопада 2021 року

м. Сквир

№38.42-15-VIII

**Про затвердження технічної документації
з нормативної грошової оцінки земель с. Шамраївка,
Білоцерківського району Київської області**

Розглянувши технічну документацію з нормативної грошової оцінки земель с. Шамраївка, Білоцерківського району Київської області розроблену ТОВ «КИЇВ АРХЗЕМПРОЕКТ», рішення сесії Сквирської міської ради від 27 жовтня 2021 року №10/60-14-VII «Про проведення нормативної грошової оцінки земель населеного пункту села Шамраївка Білоцерківського району Київської області», Постанову Кабінету міністрів України від 03 листопада №1147 «Про затвердження методики нормативної грошової оцінки земельних ділянок», керуючись ст.ст.15,18 Закону України «Про оцінку земель», п.34,35 ст.26 Закону України «Про місцеве самоврядування в Україні», Земельним кодексом України, ст. 271 Податкового кодексу України, Сквирська міська рада VIII скликання

В И Р І Ш Е Н Н Я :

1. Затвердити технічну документацію з нормативної грошової оцінки земель, розташованих в межах населеного пункту с. Шамраївка, Білоцерківського району Київської області, розроблену ТОВ«КИЇВ АРХЗЕМПРОЕКТ».
2. Ввести в дію нормативну грошову оцінку земель населеного пункту с. Шамраївка з 01 січня 2022 року.
3. Нормативна грошова оцінка земель населеного пункту с. Шамраївка підлягає щорічній індексації відповідно до вимог діючого законодавства.
4. Контроль за виконанням цього рішення покласти на постійну комісію Сквирської міської ради з питань підприємництва, промисловості, сільського господарства, землевпорядкування, будівництва та архітектури.

Міський голова

Валентина ЛЕВІЦЬКА

ВИТЯГ

з Державного земельного кадастру про землі в межах території адміністративно-територіальних одиниць

Номер витягу	НВ-3224536352021
Дата формування	29.11.2021
Надано на заяву (запит)	ТОВ "Київ АРХЗЕМПРОЕКТ" (с. Шамраївка Білоцерківський р-н) 29.11.2021, ЗВ-3223969072021

Загальна інформація про землі у межах території адміністративно-територіальних одиниць

Дата внесення до Державного земельного кадастру відомостей про межі адміністративно-територіальних одиниць (у разі, коли витяг надається на підтвердження внесення відповідних відомостей)	29.11.2021
Назва адміністративно-територіальної одиниці	Київська область, Білоцерківський, Сквирська, Шамраївка
Площа земель в межах території адміністративно-територіальної одиниці	1177.0364 га
Повна назва суміжних адміністративно-територіальних одиниць	-----Z-----
Інформація про акти, на підставі яких встановлені та змінені межі адміністративно-територіальних одиниць	-----Z-----

Відомості про категорії земель у межах адміністративно-територіальної одиниці

Назва категорії земель	-----Z-----
Площа категорії земель, гектарів	-----Z-----
Інформація про документи, на підставі яких встановлено категорію земель	-----Z-----

Відомості про угіддя адміністративно-територіальної одиниці








Назва угіддя	-----Z-----
Площа угіддя, гектарів	-----Z-----



Графічне зображення меж території адміністративно-територіальної одиниці на картографічній основі Державного земельного кадастру



Умовні позначення:

-  межі кордону України
-  адміністративно-територіальні одиниці
-  межі зон та кварталів
-  межі земельної ділянки
-  обмеження
-  режимоутворюючий об'єкт
-  межа нормативної грошової оцінки

Масштаб 1:34124

Особа, уповноважена надавати відомості з Державного земельного кадастру



Н. В. Пінківська

(Прізвище, ініціали)



Інформація про документи, -----Z-----
на підставі яких визначено
угіддя

Відомості про економічну та нормативну грошову оцінку земель в межах території
адміністративно-територіальної одиниці (проіндексована на дату надання витягу)

Економічна оцінка, гривень -----Z-----

Нормативна грошова оцінка, 104.80
гривень

Відомості про бонітування ґрунтів адміністративно-територіальної одиниці

Порівняльна оцінка якості -----Z-----
ґрунтів за їх основними
природними властивостями

Дата проведення -----Z-----
бонітування ґрунтів

Відомості про особу, яка уповноважена надавати відомості з Державного земельного
кадастру, що надала витяг з Державного земельного кадастру відповідно до
закону про землі у межах території адміністративно-територіальних одиниць

Витяг підготував та надав Н. В. Пінковська Державний кадастровий реєстратор
Держгеокадастру

